



**PRÉFET
DE LA LOZÈRE**

*Liberté
Égalité
Fraternité*

RECUEIL DES ACTES ADMINISTRATIFS DES SERVICES DE L'ÉTAT EN LOZÈRE




RECUEIL SPÉCIAL N° 30


Publié le 3 août 2023

ACCUEIL DU PUBLIC : *rue du faubourg Montbel, Mende*

Services administratifs : *du lundi au jeudi de 8h30 à 12h00 et de 13h30 à 17h00
le vendredi de 8h30 à 12h00 et de 13h30 à 16h30*

 : Préfecture de la Lozère – BP 130 – 48005 MENDE CEDEX

Site internet : www.lozere.gouv.fr

 : 04-66-49-60-00 – Télécopie : 04-66-49-17-23

PRÉFECTURE de la LOZÈRE

RECUEIL des ACTES ADMINISTRATIFS SPÉCIAL n° 30 en date du 3 août 2023

SOMMAIRE

Direction départementale des territoires

Arrêté préfectoral n° DDT-BIEF-2023-214-0003 du 2 août 2023 fixant les niveaux de gravité des zones d'alerte et instaurant les restrictions temporaires des usages de l'eau dans le département de la Lozère

Préfecture et sous-préfecture de Florac

Arrêté préfectoral n° SOUS-PREF-2023-214-001 en date du 2 août 2023 portant autorisation d'une épreuve sportive motorisée : course de stock-car de Fenestres, commune de Saint-Paul le Froid, le 6 août 2023

ARRÊTÉ PRÉFECTORAL
N° DDT-BIEF-2023-214-0003 DU 2 AOÛT 2023
FIXANT LES NIVEAUX DE GRAVITÉ DES ZONES D'ALERTE ET
INSTAURANT LES RESTRICTIONS TEMPORAIRES DES USAGES DE L'EAU
DANS LE DÉPARTEMENT DE LA LOZÈRE

Le préfet de la Lozère,
Chevalier de l'ordre national du Mérite,

VU le code civil, notamment ses articles 640 et 645 ;

VU le code de l'environnement, notamment ses articles L.211-1 à L.211-3, L.211-8, L.216-4, R.211-66 à R.211-70 et R.216-9 ;

VU le code général des collectivités territoriales, notamment ses articles L.2212-1 et L.2215-1 ;

VU le décret n°2004-374 du 29 avril 2004 relatif aux pouvoirs des préfets, à l'organisation et à l'action des services de l'État dans les régions et départements ;

VU le décret du 9 mars 2022 portant nomination de Monsieur Philippe CASTANET, en qualité de préfet de la Lozère ;

VU le schéma directeur d'aménagement et de gestion des eaux Adour-Garonne approuvé par le préfet coordonnateur de bassin le 10 mars 2022 et publié au journal officiel du 3 avril 2022 ;

VU le schéma directeur d'aménagement et de gestion des eaux Loire-Bretagne approuvé par le préfet coordonnateur de bassin le 18 mars 2022 et publié au journal officiel du 3 avril 2022 ;

VU le schéma directeur d'aménagement et de gestion des eaux Rhône Méditerranée approuvé par le préfet coordonnateur de bassin le 21 mars 2022 et publié au journal officiel du 3 avril 2022 ;

VU le schéma d'aménagement et de gestion des eaux Ardèche approuvé par l'arrêté inter-préfectoral n° 2012- 242-0004 du 29 août 2012 ;

VU le schéma d'aménagement et de gestion des eaux du Tarn-amont approuvé par l'arrêté inter-préfectoral n° 2015-349-0001 du 15 décembre 2015 ;

VU le schéma d'aménagement et de gestion des eaux Lot amont approuvé par l'arrêté inter-préfectoral n° 2015-349-0002 du 15 décembre 2015 ;

VU le schéma d'aménagement et de gestion des eaux des Gardons approuvé par l'arrêté inter-préfectoral n° 30-2015-12-18-001 du 18 décembre 2015 ;

VU le schéma d'aménagement et de gestion des eaux du Haut Allier approuvé par l'arrêté inter-préfectoral n° DIPPAL B3-2016-260 du 27 décembre 2016 ;

VU l'arrêté cadre interdépartemental du 30 juin 2023 portant définition d'un plan d'action sécheresse pour le sous-bassin du Tarn ;

VU l'arrêté cadre interdépartemental n° E-2023-176 du 20 juin 2023 délimitant les zones d'alertes et définissant les mesures de limitation ou de suspension provisoire des usages de l'eau du sous-bassin du Lot ;

VU l'arrêté préfectoral n° DDT-BIEF 2023-199-0002 du 18 juillet 2023 définissant le cadre pour la mise en œuvre coordonnée des mesures de limitation ou de suspension provisoire des usages de l'eau et des activités en période de sécheresse sur le bassin versant de l'Allier en Lozère ;

VU l'arrêté préfectoral n° DDT-BIEF 2023-199-0003 du 18 juillet 2023 définissant le cadre pour la mise en œuvre coordonnée des mesures de limitation ou de suspension provisoire des usages de l'eau et des activités en période de sécheresse sur les bassins versants du Chassezac, de la Cèze, des Gardons et de l'Hérault en Lozère ;

VU l'arrêté préfectoral n° DDT-BIEF-2023-129-0001 du 9 mai 2023 constatant le franchissement des seuils de débit définis pour la gestion de la sécheresse et limitant les usages de l'eau dans le département de la Lozère ;

VU l'arrêté N°30-2023-05-24-00001 du 24 mai 2023 définissant le cadre de mise en œuvre des mesures de limitation des usages de la ressource en eau en période de sécheresse dans le Gard ;

VU l'arrêté préfectoral N°DDT-SEF 2022 – 629 en date du 19 octobre 2022 définissant le cadre d'intervention pour faire face à un épisode de sécheresse dans le département de la Haute-Loire ;

VU l'arrêté préfectoral n° 30-2023-07-21-00001 instaurant des mesures de restriction temporaire des usages de l'eau dans le Gard ;

VU l'arrêté préfectoral n° 07-2023-07-19-0002 en date du 19 juillet 2023 portant limitation des usages de l'eau sur les bassins versants de la Cance, du Doux, de l'Ouveze, de l'Eyrieux, de l'Ardèche et de la Beaume ;

VU l'arrêté préfectoral n° 12-2023-07-19-00001 en date du 19 juillet 2023 instaurant les mesures de restrictions des usages de l'eau issue du milieu naturel et du réseau d'eau potable en période de sécheresse ;

VU l'arrêté n° 2023-1117 en date du 19 juillet 2023 relatif à la limitation provisoire des usages de l'eau dans le département du Cantal ;

VU la décision du comité de gestion des réservoirs de Naussac et Villerest et des étiages sévères du bassin Loire-Bretagne en date du 30 juin 2023 concernant l'objectif de soutien d'étiage de la Loire à Gien et de l'Allier à Vic-le-Comte ;

VU la consultation du comité ressource en eau départemental en date du 21 juillet 2023 ;

CONSIDÉRANT que le comité de ressource en eau départemental (CRED) fait office de comité de suivi opérationnel de l'étiage (CSOE) pour la partie de la Lozère située sur le bassin Adour Garonne ;

CONSIDÉRANT que le préfet de la Lozère prend un arrêté de restriction temporaire des usages de l'eau en cohérence avec le niveau de gravité prescrit par le préfet de l'Aveyron sur la zone d'alerte « affluents rive droite du Tarn médian de la confluence de la Jonte à la confluence avec la Rance » ;

CONSIDÉRANT que la zone d'alerte « affluents rive droite du Tarn médian de la confluence de la Jonte à la confluence avec la Rance » est placée en niveau de gravité « aucun » dans l'Aveyron ;

CONSIDÉRANT que la situation hydrologique du département s'évalue principalement au travers des écoulements superficiels des cours d'eau ;

CONSIDÉRANT que les prévisions météorologiques ne prévoient pas de pluie conséquente dans les dix prochains jours ;

CONSIDÉRANT que les cours d'eau du département de la Lozère sont actuellement en basses eaux ;

SUR PROPOSITION de la directrice départementale des territoires ;

A R R Ê T E :

Article 1 – franchissement des niveaux de gravité par zones d’alerte (ZA)

Bassin Adour-Garonne

Sous-bassin du Lot

Les niveaux de gravité mentionnés ci-dessous sont définis dans l’arrêté cadre interdépartemental n° E-2023-176 du 20 juin 2023 délimitant les zones d’alertes et définissant les mesures de limitation ou de suspension provisoire des usages de l’eau du sous-bassin du Lot.

ZA « bassin de la Truyère »

La zone d’alerte « bassin de la Truyère » (identifiant Propluvia : 76_48_0001) est placée au niveau de gravité : **aucun**.

ZA « bassin de la Colagne »

La zone d’alerte « bassin de la Colagne » (identifiant Propluvia : 76_48_0002) est placée au niveau de gravité : **aucun**.

ZA « cours d’eau Colagne »

La zone d’alerte « cours d’eau Colagne » (identifiant Propluvia : 76_48_0003) est placée au niveau de gravité : **aucun**.

ZA « bassin du Lot »

La zone d’alerte « bassin du Lot » (identifiant Propluvia : 76_48_0004) est placée au niveau de gravité : **aucun**.

ZA « bassin du Bramont »

La zone d’alerte « bassin du Bramont » (identifiant Propluvia : 76_48_0005) est placée au niveau de gravité : **aucun**.

Sous-bassin du Tarn

Les niveaux de gravité mentionnés ci-dessous sont définis dans l’arrêté cadre interdépartemental du 30 juin 2023 portant définition d’un plan d’action sécheresse pour le sous-bassin du Tarn.

ZA « bassin du Tarn »

La zone d’alerte « bassin du Tarn » (identifiant Propluvia : 76_48_0006) est placée au niveau de gravité : **aucun**.

ZA « bassin du Tarnon »

La zone d’alerte « bassin du Tarn » (identifiant Propluvia : 76_48_0007) est placée au niveau de gravité : **aucun**.

ZA « bassin de la Dourbie »

La zone d’alerte « bassin de la Dourbie » (identifiant Propluvia : 76_48_0008) est placée au niveau de gravité : **aucun**.

Bassin Loire-Bretagne

Les niveaux de gravité mentionnés ci-dessous sont définis dans l’arrêté préfectoral n° DDT-BIEF 2023-199-0002 du 18 juillet 2023 définissant le cadre pour la mise en œuvre coordonnée des mesures de limitation ou de suspension provisoire des usages de l’eau et des activités en période de sécheresse sur le bassin versant de l’Allier en Lozère.

ZA « bassin de l'Allier (source) »

La zone d'alerte « bassin de l'Allier (source) » (identifiant Propluvia : 76_48_0009) est placée au niveau de gravité : **vigilance**.

ZA « bassin de l'Allier amont »

La zone d'alerte « bassin de l'Allier amont » (identifiant Propluvia : 76_48_0010) est placée au niveau de gravité : **vigilance**.

ZA « bassin de l'Allier moyen »

La zone d'alerte « bassin de l'Allier moyen » (identifiant Propluvia : 76_48_0011) est placée au niveau de gravité : **vigilance**.

ZA « bassin de l'Allier axe »

La zone d'alerte « bassin de l'Allier axe » (identifiant Propluvia : 76_48_0012) est placée au niveau de gravité : **vigilance**.

Bassin Rhône-Méditerranée

Les niveaux de gravité mentionnés ci-dessous sont définis dans l'arrêté préfectoral n° DDT-BIEF 2023-199-0003 du 18 juillet 2023 définissant le cadre pour la mise en œuvre coordonnée des mesures de limitation ou de suspension provisoire des usages de l'eau et des activités en période de sécheresse sur les bassins versants du Chassezac, de la Cèze, des Gardons et de l'Hérault en Lozère.

ZA « bassin du Chassezac »

La zone d'alerte « bassin du Chassezac » (identifiant Propluvia : 76_48_0013) est placée au niveau de gravité : **vigilance**.

ZA « bassin de la Cèze »

La zone d'alerte « bassin de la Cèze » (identifiant Propluvia : 76_48_0014) est placée au niveau de gravité : **vigilance**.

ZA « bassin des Gardons »

La zone d'alerte « bassin des Gardons » (identifiant Propluvia : 76_48_0015) est placée au niveau de gravité : **vigilance**.

ZA « bassin de l'Hérault »

La zone d'alerte « bassin de l'Hérault » (identifiant Propluvia : 76_48_0016) est placée au niveau de gravité : **vigilance**.

La carte représentant les niveaux de gravité par zone d'alerte figure en annexe 1 au présent arrêté.

Le tableau récapitulatif la liste des zones d'alerte et des niveaux de gravité par commune figure en annexe 2 au présent arrêté.

Article 2 – mesures de limitation ou de suspension des usages de l'eau ou des activités

Les mesures de limitation ou de suspension des usages de l'eau ou des activités applicables pour tous les types de préleveurs sur l'ensemble du département de la Lozère à l'échelle des zones d'alerte où sont réalisés les usages de l'eau ou les activités, en fonction des niveaux de gravité associés, sont fixées :

– par l'arrêté-cadre interdépartemental n° E-2023-176 du 20 juin 2023 délimitant les zones d'alertes et définissant les mesures de limitation ou de suspension provisoire des usages de l'eau du sous-bassin du Lot en annexe 3 pour les zones d'alertes suivantes : « **bassin de la Truyère** », « **bassin de la Colagne** », « **cours d'eau Colagne** », « **bassin du Lot** », « **bassin du Bramont** » ;

– par l'arrêté cadre interdépartemental du 30 juin 2023 portant définition d'un plan d'action sécheresse pour le sous-bassin du Tarn à l'article 14 pour les zones d'alertes suivantes : « **bassin du Tarn** », « **bassin du Tarnon** », « **bassin de la Dourbie** » ;

– par l'arrêté préfectoral n° DDT-BIEF 2023- 2023-199-0002 du 18 juillet 2023 en annexe 5 pour les zones suivantes : « **bassin de l'Allier (source)** », « **bassin de l'Allier amont** », « **bassin de l'Allier moyen** », « **bassin de l'Allier axe** »

– par l'arrêté préfectoral n° DDT-BIEF 2023- 2023-199-0003 du 18 juillet 2023 en annexe 5 pour les zones suivantes : « **bassin du Chassezac** », « **bassin de la Cèze** », « **bassin des Gardons** », « **bassin de l'Hérault** ».

Chacun de ces arrêtés est consultable sur le site internet des services de l'État en Lozère : <https://www.lozere.gouv.fr/Actions-de-l-Etat/Environnement-Risques-naturels-et-technologiques/Eau/Secheresse/Arretes-cadres-de-gestion-de-la-secheresse>.

Article 3 – entrée en vigueur et délai de validité

Les dispositions du présent arrêté sont applicables à compter du lendemain de sa date de publication au recueil des actes administratifs (RAA) des services de l'État en Lozère.

Le délai de validité du présent arrêté est de six mois à compter de sa publication au RAA des services de l'État en Lozère.

Article 4 – abrogation

L'arrêté préfectoral n° DDT-BIEF-2023-129-0001 du 9 mai 2023 est abrogé.

Article 5 – pouvoirs de police du maire

Dès lors qu'un arrêté préfectoral de restriction temporaire des usages de l'eau a été pris, le maire d'une commune sous le périmètre d'action de ce même arrêté, peut décider de prendre un arrêté municipal au moins aussi contraignant que l'arrêté préfectoral. À tout moment, le maire peut ainsi prendre des mesures de police administrative générale adaptées à la situation localisée pour restreindre l'usage de l'eau, sur le fondement de la salubrité et de la sécurité – article L.2212-2 du code général des collectivités territoriales.

Lorsqu'une commune est concernée par plusieurs zones d'alerte, le maire peut décider de prendre un arrêté municipal pour harmoniser les mesures de restriction à l'échelle du territoire communal.

Dans ce cas, pour chaque usage prévu dans les arrêtés-cadres applicables sur la commune, la mesure minimale de restriction qui s'applique est, sauf si la contrainte paraît à l'évidence disproportionnée au regard de la disponibilité en eau, la mesure la plus contraignante de chaque niveau de gravité en vigueur sur les zones d'alerte de la commune.

L'ensemble des usages et des mesures associées est à mentionner dans l'arrêté municipal, à mettre à jour le cas échéant en fonction de l'évolution de la situation constatée notamment par un nouvel arrêté préfectoral de restriction temporaire.

Article 6 – recherche des infractions

En vue de rechercher et constater les infractions, les services de la gendarmerie nationale, de la police nationale, de la police municipale, les agents de l'office français de la biodiversité et les agents visés à l'article L.216-3 du code de l'environnement ont accès aux locaux ou lieux où sont réalisées les opérations à l'origine des infractions, dans les limites fixées par l'article L.216-4 du code de l'environnement susvisé.

Article 7 – poursuites pénales

Tout contrevenant aux mesures du présent arrêté encourt une peine d’amende prévue pour les contraventions de 5^e classe d’un montant maximum de 1 500 euros ou 3 000 euros en cas de récidive.

En application de l’article 131-41 du code pénal, ce montant peut être porté au quintuple s’agissant des personnes morales.

Article 8 – affichage et publicité

Le présent arrêté fait l’objet d’une communication dans la presse locale. Il est affiché à la préfecture, à la sous-préfecture et dans les mairies. Il est publié au recueil des actes administratifs des services de l’État en Lozère.

Le présent arrêté est consultable :

- sur le site des services de l’État en Lozère :
<https://www.lozere.gouv.fr/Actions-de-l-Etat/Environnement-Risques-naturels-et-technologiques/Eau/Secheresse> ;
- sur le site PROPLUVIA du ministère de l’écologie, du développement durable et de l’énergie :
<https://propluvia.developpement-durable.gouv.fr/propluviapublic/accueil>.

Article 9 – délai et voie de recours

Le présent arrêté peut être déféré devant le tribunal administratif compétent. Le délai de recours est de deux mois à compter de la publication du présent arrêté.

Un recours peut être déposé auprès du tribunal administratif compétent sur l’application internet « Télérecours citoyens », en suivant les instructions disponibles à l’adresse suivante : www.telerecours.fr. Dans ce cas, des copies du recours n’ont pas nécessité d’être produites, un enregistrement immédiat étant assuré sans délai d’acheminement.

Article 10 – exécution

La secrétaire générale de la préfecture, le sous-préfet de l’arrondissement de Florac, la directrice départementale des territoires, le Colonel commandant du groupement de gendarmerie, la directrice départementale de l’emploi, du travail, des solidarités et de la protection des populations, la directrice départementale de la sécurité publique, le directeur départemental des services d’incendie et de secours, le chef du service départemental de l’office français de la biodiversité, le directeur de l’agence départementale de l’office national des forêts, la directrice du parc national des Cévennes ainsi que les maires du département sont chargés, chacun en ce qui le concerne, de l’exécution du présent arrêté.

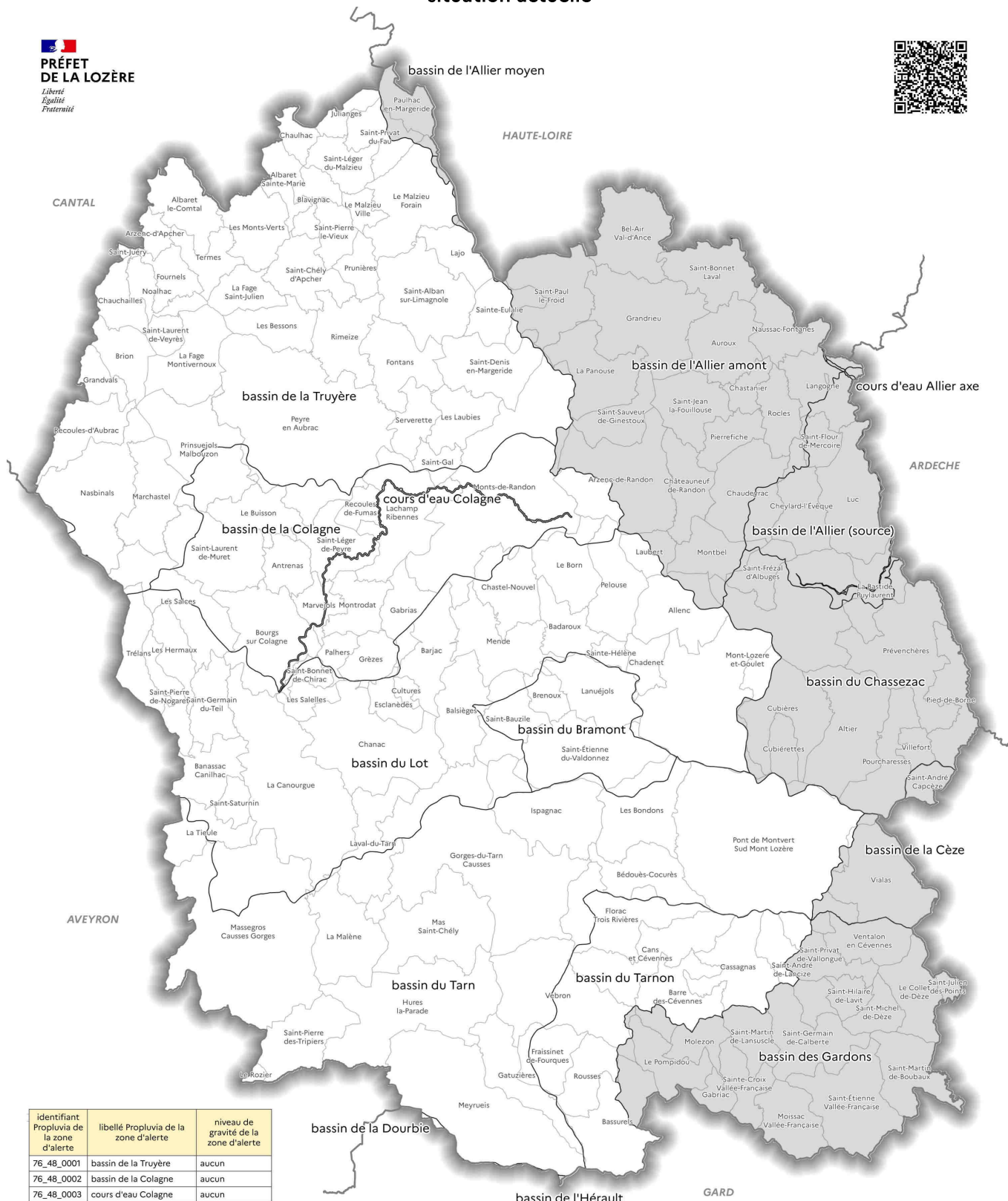
Le préfet,

signé

Philippe CASTANET

Niveaux de gravité par zone d'alerte instaurant les limitations ou des suspensions des usages de l'eau ou des activités en Lozère

– situation actuelle –



identifiant Propyluvia de la zone d'alerte	libellé Propyluvia de la zone d'alerte	niveau de gravité de la zone d'alerte
76_48_0001	bassin de la Truyère	aucun
76_48_0002	bassin de la Colagne	aucun
76_48_0003	cours d'eau Colagne	aucun
76_48_0004	bassin du Lot	aucun
76_48_0005	bassin du Bramont	aucun
76_48_0006	bassin du Tarn	aucun
76_48_0007	bassin du Tarnon	aucun
76_48_0008	bassin de la Dourbie	aucun
76_48_0009	bassin de l'Allier (source)	vigilance
76_48_0010	bassin de l'Allier amont	vigilance
76_48_0011	bassin de l'Allier moyen	vigilance
76_48_0012	cours d'eau Allier axe	vigilance
76_48_0013	bassin du Chassezac	vigilance
76_48_0014	bassin de la Cèze	vigilance
76_48_0015	bassin des Gardons	vigilance
76_48_0016	bassin de l'Hérault	vigilance

niveaux de gravité de la zone d'alerte

- aucun
- vigilance
- alerte
- alerte renforcée
- crise

limites communales
 limites départementales
 limites des départements limitrophes

N

0 5 10 km

sources : BD Topo, BD Topage et DDT de la Lozère. carte établie le 25 juillet 2023.



Liste des zones d'alerte et des niveaux de gravité par commune

légende des niveaux de gravité :

aucun	vigilance	alerte	alerte renforcée	crise
-------	-----------	--------	------------------	-------

commune	zone(s) d'alerte			
Albaret-le-Comtal	Truyère			
Albaret-Sainte-Marie	Truyère			
Allenc	Allier (amont)	Chassezac	Lot	
Altier	Chassezac		Tarn	
Antrenas	Colagne (bassin)			
Arzenc-d'Apcher	Truyère			
Arzenc-de-Randon	Allier (amont)	Colagne (bassin)	Lot	Truyère
Auroux	Allier (amont)			
Badaroux	Bramont			Lot
Balsièges	Bramont			Lot
Banassac-Canilhac	Lot		Tarn	
Barjac	Colagne (bassin)		Lot	
Barre-des-Cévennes	Gardons		Tarnon	
Bassurels	Gardons	Hérault	Tarn	Tarnon
Bédouès-Cocurès	Tarn		Tarnon	
Bel-Air-Val-d'Ance	Allier (amont)			
Blavignac	Truyère			
Bourgs sur Colagne	Colagne (bassin)	Colagne (cours d'eau)	Lot	
Brenoux	Bramont		Lot	
Brion	Truyère			
Cans et Cévennes	Gardons	Tarn	Tarnon	
Cassagnas	Gardons	Tarn	Tarnon	
Chadenet	Bramont		Lot	
Chanac	Colagne (bassin)		Lot	
Chastanier	Allier (amont)			
Chastel-Nouvel	Colagne (bassin)		Lot	
Châteauneuf-de-Randon	Allier (amont)			
Chauchailles	Truyère			
Chaudeyrac	Allier (amont)		Allier (source)	
Chaulhac	Truyère			
Cheyliard-l'Évêque	Allier (amont)		Allier (source)	
Cubières	Chassezac		Lot	
Cubiérettes	Chassezac		Tarn	
Cultures	Lot			
Esclanèdes	Colagne (bassin)		Lot	
Florac Trois Rivières	Tarn		Tarnon	
Fontans	Truyère			
Fournels	Truyère			
Fraissinet-de-Fourques	Tarn		Tarnon	
Gabriac	Gardons			
Gabrias	Colagne (bassin)		Lot	
Gatuzières	Tarn		Tarnon	
Gorges-du-Tarn-Causses	Lot		Tarn	
Grandrieu	Allier (amont)			
Grandvals	Truyère			
Grèzes	Colagne (bassin)		Lot	
Hures-la-Parade	Tarn			
Ispagnac	Bramont	Lot	Tarn	
Julianges	Allier (moyen)		Truyère	
La Bastide-Puylaurent	Allier (axe)	Allier (source)	Chassezac	
La Canourgue	Lot		Tarn	
La Fage-Montivernoux	Truyère			
La Fage-Saint-Julien	Truyère			
La Malène	Lot		Tarn	
La Panouse	Allier (amont)		Truyère	
La Tieule	Lot		Tarn	
Lachamp-Ribennes	Colagne (bassin)	Colagne (cours d'eau)	Truyère	
Lajo	Allier (amont)		Truyère	
Langogne	Allier (amont)	Allier (axe)	Allier (source)	
Lanuéjols	Bramont		Lot	
Laubert	Allier (amont)		Lot	
Laval-du-Tarn	Lot		Tarn	
Le Born	Colagne (bassin)		Lot	
Le Buisson	Colagne (bassin)		Truyère	
Le Collet-de-Dèze	Cèze		Gardons	
Le Malzieu-Forain	Allier (amont)	Allier (moyen)	Truyère	
Le Malzieu-Ville	Truyère			
Le Pompidou	Gardons		Tarnon	
Le Rozier	Tarn			
Les Bessons	Truyère			
Les Bondons	Bramont	Lot	Tarn	
Les Hermaux	Lot			
Les Laubies	Truyère			

commune	zone(s) d'alerte					
Les Monts-Verts	Truyère					
Les Salces	Colagne (bassin)			Lot		Truyère
Les Salelles	Lot					
Luc	Allier (axe)			Allier (source)		
Marchastel	Colagne (bassin)			Truyère		
Marvejols	Colagne (bassin)			Colagne (cours d'eau)		
Mas-Saint-Chély	Tarn					
Massegros Causses Gorges	Lot			Tarn		
Mende	Bramont			Lot		
Meyrueis	Dourbie		Hérault		Tarn	Tarnon
Moissac-Vallée-Française	Gardons					
Molezon	Gardons			Tarnon		
Mont-Lozere-et-Goulet	Allier (amont)	Allier (axe)	Allier (source)	Bramont	Chassezac	Lot
Montbel	Allier (amont)			Allier (source)		Chassezac
Montrodat	Colagne (bassin)					
Monts-de-Randon	Allier (amont)	Colagne (bassin)		Colagne (cours d'eau)	Lot	Truyère
Nasbinals	Lot			Truyère		
Naussac-Fontanes	Allier (amont)			Allier (axe)		
Noalhac	Truyère					
Palhers	Colagne (bassin)			Lot		
Paulhac-en-Margeride	Allier (amont)		Allier (moyen)		Truyère	
Pelouse	Allier (amont)		Colagne (bassin)		Lot	
Peyre en Aubrac	Colagne (bassin)			Truyère		
Pied-de-Borne	Cèze			Chassezac		
Pierrefiche	Allier (amont)					
Pont de Montvert - Sud Mont Lozère	Cèze	Chassezac	Gardons	Lot	Tarn	Tarnon
Pourcharesses	Cèze		Chassezac		Tarn	
Prévençères	Allier (source)			Chassezac		
Prinsuejols-Malbouzon	Colagne (bassin)			Truyère		
Prunières	Truyère					
Recoules-d'Aubrac	Truyère					
Recoules-de-Fumas	Colagne (bassin)		Colagne (cours d'eau)		Truyère	
Rimeize	Truyère					
Rocles	Allier (amont)					
Rousses	Gardons		Tarn		Tarnon	
Saint-Alban-sur-Limagnole	Truyère					
Saint-André-Capcèze	Cèze			Chassezac		
Saint-André-de-Lancize	Gardons		Tarn		Tarnon	
Saint-Bauzile	Bramont			Lot		
Saint-Bonnet-de-Chirac	Colagne (bassin)		Colagne (cours d'eau)		Lot	
Saint-Bonnet-Laval	Allier (amont)			Allier (axe)		
Saint-Chély-d'Apcher	Truyère					
Saint-Denis-en-Margeride	Allier (amont)			Truyère		
Saint-Étienne-du-Valdonnez	Bramont		Lot		Tarn	
Saint-Étienne-Vallée-Française	Gardons					
Saint-Flour-de-Mercoire	Allier (amont)			Allier (source)		
Saint-Frézal-d'Albuges	Allier (amont)		Allier (source)		Chassezac	
Saint-Gal	Colagne (bassin)			Truyère		
Saint-Germain-de-Calberte	Gardons			Tarnon		
Saint-Germain-du-Teil	Lot					
Saint-Hilaire-de-Lavit	Gardons					
Saint-Jean-la-Fouillouse	Allier (amont)					
Saint-Juéry	Truyère					
Saint-Julien-des-Points	Gardons					
Saint-Laurent-de-Muret	Colagne (bassin)			Truyère		
Saint-Laurent-de-Veyrès	Colagne (bassin)			Colagne (cours d'eau)		
Saint-Léger-de-Peyre	Colagne (bassin)			Colagne (cours d'eau)		
Saint-Léger-du-Malzieu	Truyère					
Saint-Martin-de-Boubaux	Gardons					
Saint-Martin-de-Lansuscle	Gardons			Tarnon		
Saint-Michel-de-Dèze	Gardons					
Saint-Paul-le-Froid	Allier (amont)			Truyère		
Saint-Pierre-de-Nogaret	Lot					
Saint-Pierre-des-Tripiers	Tarn					
Saint-Pierre-le-Vieux	Truyère					
Saint-Privat-de-Vallongue	Gardons		Tarn		Tarnon	
Saint-Privat-du-Fau	Allier (moyen)			Truyère		
Saint-Saturnin	Lot					
Saint-Sauveur-de-Ginestoux	Allier (amont)			Truyère		
Sainte-Croix-Vallée-Française	Gardons					
Sainte-Eulalie	Allier (amont)			Truyère		
Sainte-Hélène	Bramont			Lot		
Serverette	Truyère					
Termes	Truyère					
Trélans	Lot			Truyère		
Vebron	Gardons		Tarn		Tarnon	
Ventalon en Cévennes	Cèze			Gardons		
Vialas	Cèze		Gardons		Tarn	
Villefort	Cèze			Chassezac		



**ARRÊTÉ PRÉFECTORAL N°SOUSPREF-2023-214-001 EN DATE DU 2 AOÛT 2023
PORTANT AUTORISATION D'UNE ÉPREUVE SPORTIVE MOTORISÉE :
COURSE DE STOCK-CAR DE FENESTRES, COMMUNE DE SAINT-PAUL LE FROID, LE
6 AOÛT 2023**

Le préfet de la Lozère
Chevalier de l'ordre national du Mérite

VU le code général des collectivités territoriales, notamment ses articles L. 2212-1 et suivants, L. 2215-1, L. 3221-4 et L. 3221-5 ;

VU le code de la route, notamment ses articles L. 411-7, R. 411-5, R. 411-10, R. 411-30 ;

VU le code du sport, notamment ses articles L. 331-5 à L. 331-10, D. 331-5, R. 331-18 à R. 331-34, R. 331-45, A. 331-18 et A. 331-32 ;

VU la demande présentée par Mme BLANC-BOUNIOL, présidente de l'Association Stock-car club du Roc de Fenestres ;

VU les éléments du dossier fournis à l'appui de la demande ;

VU la licence d'organisation n°23022 délivrée le 16 février 2023 par la Fédération des Sports Mécaniques Originaux (FSMO) ;

VU les avis favorables émis par les services et administrations concernés et le maire de la commune concerné ;

VU l'avis favorable des membres de la commission départementale de sécurité routière émis le 11 juillet 2023 ;

SUR proposition du sous-préfet de Florac

ARRÊTE

ARTICLE 1^{ER} : – AUTORISATION DE L'ÉPREUVE

Mme Sandrine BLANC-BOUNIOL, présidente de l'Association Stock-car club du Roc de Fenestres est autorisée à organiser, conformément à sa demande, la course de Stock-car, le 6 août 2023, sous réserve des droits des tiers et de la stricte observation des dispositions du présent arrêté.

Nombre maximal de participants : 80 véhicules.

La présente autorisation est accordée, sous réserve que l'organisateur assure la réparation des dommages, dégradations, modifications de toutes sortes de la voie publique ou de ses dépendances, imputables aux concurrents, aux organisateurs ou à leurs préposés.

ARTICLE 2 – DÉROULEMENT DE L'ÉPREUVE

Cette manifestation est régie par le règlement de la FSMO – Fédération des Sports Mécaniques Originiaux.

L'organisateur doit s'assurer que les concurrents sont bien en possession du certificat médical de non contre-indication à la pratique du stock-car en compétition datant de moins d'un an.

La course se déroule sur un circuit unique en terre d'environ 150 mètres de long, balisé et accessible uniquement aux véhicules concourant, aux tracteurs nécessaires au déblayage de la piste entre chaque passage de véhicules et au dispositif de secours.

Sur le circuit, le nombre de passage des véhicules se déroule en 3 séries de 3 ou 4 manches chacune, en fonction du nombre de pilotes présents et/ou selon l'organisation de manches particulières et se termine par 2 finales et 1 finish.

Le circuit devra être reconnu avant la course et les dangers qu'il comporte seront signalés aux concurrents. Mme BLANC-BOUNIOL Sandrine est désignée en tant qu'organisateur technique pour la mise en application de l'article R331-27 du code du sport. Une attestation écrite, conforme au modèle joint, précisant que toutes les prescriptions mentionnées dans l'autorisation ont été respectées, sera transmise par messagerie, avant le début de l'épreuve, aux adresses suivantes :

david.ursulet@lozere.gouv.fr ; laure.trotin@lozere.gouv.fr ; laure.deroo@lozere.gouv.fr ; kerian.berose-perez@lozere.gouv.fr.

Si les prescriptions de l'arrêté ne sont pas respectées, l'organisateur technique peut différer ou interdire le départ de la manifestation.

L'épreuve se déroule en présence d'au moins un directeur de course titulaire du permis de conduire assisté de ses adjoints et de commissaires de la FSMO.

Toutes les mesures de sécurité devront être prises pour assurer le bon déroulement de la manifestation et la sécurité des participants, conformément au dossier transmis en sous-préfecture.

Les organisateurs devront au préalable prendre les contacts nécessaires avec les autorités administratives compétentes pour mettre en œuvre toutes les mesures de police et de sécurité qui leur seront prescrites pour éviter les accidents tant aux coureurs qu'aux tiers.

Les frais du service d'ordre et de secours ainsi que la réparation des dommages et dégradations de toute nature qui pourraient survenir à la voie publique et à ses dépendances, seront à la charge des organisateurs.

ARTICLE 3 – SÉCURITÉ

Les prescriptions suivantes devront être impérativement respectées par l'organisateur concernant :

- **Accès et accueil du public :**

- un fléchage approprié guidera le public vers les zones qui lui sont réservées,
- la circulation du public se fera en haut des terrains en surplomb,
- il sera interdit de traverser la piste.

Afficher, à l'accueil du public, les consignes de sécurité le concernant :

- interdiction de porter et d'allumer des feux,
- interdiction de franchir les protections du public (rubans de chantier, barrières...),
- interdiction de circuler le long de la piste et des accotements,

- obligation de se maintenir sur les terrains en surplomb.

- **Emplacement du public :**

- interdit au stand de ravitaillement et à une distance d'un mètre de celui-ci,
- autorisé seulement sur les zones en surplomb (3 à 8 mètres) qui lui sont réservées et balisées (conformément au plan de l'organisateur figurant au dossier de demande).

- **Protection du public :**

- la protection du public se fera par une localisation prévue ci-dessus, derrière la clôture destinée à contenir le public, placé à un mètre de la crête du talus. Il conviendra de s'assurer que le public ne soit pas regroupé en des endroits potentiellement dangereux (sorties de virages).

Dans tous les cas, l'interdiction de franchissement sera clairement affichée.

- **Protection des commissaires et de toute personne organisatrice :**

Ce personnel sera implanté de telle sorte qu'il ne se trouve contraint d'opérer sans protection qu'en cas de force majeure.

- **Sonorisation :**

Diffuser fréquemment par la sonorisation des messages rappelant les règles de sécurité destinées au public.

ARTICLE 4 – SECOURS

Le dispositif de secours devra être conforme aux données contenues dans le dossier de sécurité déposé par les organisateurs sur la plateforme manifestationsportive.fr.

Il conviendra de :

- le mettre en place avant le commencement de l'épreuve,
- laisser libre les voies d'accès et d'évacuation des véhicules de secours et prévoir du personnel en nombre suffisant pour faire respecter cette consigne (+ rubalise)
- faire un essai de transmission de l'alerte (entre le poste de secours et le « 18 »),
- deux ambulances (VPSP) seront présentes en permanence sur l'épreuve.

L'épreuve sera suspendue en cas d'insuffisance du dispositif de secours.

L'organisateur devra informer dans les meilleurs délais et en tout état de cause avant l'épreuve, le SAMU de la Lozère et le CODIS 48, de la date, du lieu et de la nature des épreuves conformément à l'imprimé ci-joint (les adresses de messagerie sont inscrites sur ce document). Une copie de cette fiche sera transmise également par messagerie à : david.ursulet@lozere.gouv.fr ; laure.trotin@lozere.gouv.fr ; laure.deroo@lozere.gouv.fr ; kerian.berose-perez@lozere.gouv.fr.

ARTICLE 5 – PROTECTION DE LA NATURE

Sont interdits :

- le collage ou le pointage des papillons, flèches ou affiches indiquant l'itinéraire sur les arbres, panneaux de signalisation routière, bornes ou parapets de ponts,
- les inscriptions sur la chaussée, les ouvrages d'art, et d'une manière générale sur les dépendances de la voirie empruntée.

Toutefois, un marquage provisoire pourra être effectué par les organisateurs.

Ces marques devront avoir disparu, soit naturellement, soit par le soin des organisateurs au plus tard 24 heures après le déroulement de la course.

ARTICLE 6 – ANNULATION / REPORT DE L'ÉPREUVE

Si l'organisateur décide, pour quelque cause que ce soit, d'annuler l'épreuve, ou d'en reporter la date, il devra en informer immédiatement la sous-préfecture de Florac.

Faute par l'organisateur de se conformer aux prescriptions du présent arrêté, il sera fait obstacle au déroulement de l'épreuve.

Cette autorisation peut être suspendue ou rapportée en application de l'article R 331-28 du code du sport.

ARTICLE 7 – SANCTIONS

Toute infraction aux présentes dispositions sera poursuivie conformément aux lois et règlements en vigueur.

ARTICLE 8 – RECOURS CONTENTIEUX

Le présent arrêté peut faire l'objet d'un recours pour excès de pouvoir devant le tribunal administratif de Nîmes, 16 avenue Feuchères 30 000 Nîmes, dans le délai de deux mois à compter de sa publication, de sa notification ou de son affichage.

Le tribunal administratif peut-être saisi par l'application informatique « Télérecours citoyens » accessible par le site Internet www.telerecours.fr.

ARTICLE 9 – EXÉCUTION

Le sous-préfet de Florac, la secrétaire générale de la préfecture de la Lozère, la directrice des services du cabinet, le commandant du groupement de gendarmerie, la directrice départementale des territoires, le directeur départemental des services d'incendie et de secours, le directeur du service départemental à la jeunesse, à l'engagement et aux sports, la présidente du conseil départemental, le maire de la commune concernée ainsi que l'organisateur sont chargés, chacun en ce qui le concerne, de l'exécution du présent arrêté, qui sera notifié et publié au Recueil des Actes Administratifs (RAA) de la préfecture et mis en ligne sur la plateforme manifestationsportive.fr.


Pour le préfet et par délégation
Le sous-préfet de Florac

signé

David URSULET

FICHIER LICENCES FSMO 2023

N° Licence	Qte	CLUB	Catg.	N°	NOM	PRENOM	ADRESSE1	Date naissance	Lieu de naissance	N°Permis	Date	CS	Réusés
6164	1	SCC ANGLEFORT	A	345	BETRIX	JOSUA	1120, route de la biométrie	17/01/1996	Dingy Saint Clair	20A2715138	08/12/2020	A	+
4488	2	SCC ANGLEFORT	A	346	JUVENOD	THEAUDA	74230	06/07/1997	Anney	15A-862218	12/09/2015	O	-
4977	3	SCC CHEVRENE 97	A	851	BAESSO	CEESAR	4030, route de la biométrie	01/09/1989	Meischoff	20A3788876	27/01/2020	O	+
4803	4	SCC CHEVRENE 97	A	849	GUILLAUME	LAURENT	51, rue du Hautgau	20/03/1984	Meischoff	14A0517009	04/07/2012	O	+
4840	5	SCC CHEVRENE 97	A	302	COSTE	ADAMS	26, Bis, avenue des rossignols	24/06/1974	Thiers	14A0517009	09/04/2014	O	+
4822	7	SCC CHEVRENE 97	A	302	CHEVRENE	ADAMS	189, rue du marquisat	07/04/1985	Genève Suisse	4122533035	11/12/2006	B	+
4822	7	SCC CHEVRENE 97	A	302	RICHARD	ADAMS	251, chemin des ristes	07/04/1985	S8 Colonne	4122533035	08/05/2019	A	+
4468	9	SCC DE LA BESSE	A	816	ROSTANG	BENOIT	01470	24/01/1986	Neuville	15A-862218	06/05/2019	A	+
4468	9	SCC DE LA BESSE	A	818	ROSTANG	BENOIT	2997, route de Tréhou	24/01/1986	Neuville	15A-862218	21/01/2015	A	+
4268	10	SCC DE LESCHEROUX	A	671	SOTRE	JULIAN	7, impasse de la sablière	29/03/1983	Cosguez	22A3698779	24/05/2022	A	+
6210	11	SCC DE L'HERBASSE	B	769	LACROIX	NATHAN	477, chemin du Marinis	20/02/1994	Pannasse Val De Vireu	16A3234701	01/04/2016	A	+
6071	12	SCC DES LAVANDES	A	16	MILES-JONSSON	FABRIEN	1067, route de la limphonie	30/11/1998	Cadeousse	17A5979585	31/09/2017	O	+
4059	13	SCC DES LAVANDES	A	48	VIAN	GUILLAUME	93, Boulevard de Verdun	21/02/1970	Orange	22A3698779	29/09/2017	O	+
5118	14	SCC DES LAVANDES	A	48	VIAN	GUILLAUME	62800	24/03/2000	Aignon	22A3698779	29/09/2022	O	+
4919	15	SCC DU RHONE	A	693	PRADONES	THEBAULT	69610	10/04/1994	Montombert	14A7469584	01/10/1014	A	+
4895	16	SCC DES FENESTRES	A	293	BASTIEN	PIERRE	43170	21/11/1994	Grazats	20A3788876	10/09/2020	O	+
4919	16	SCC DES FENESTRES	A	293	BASTIEN	PIERRE	Le moulin	21/11/1994	Grazats	20A3788876	10/09/2020	O	+
6299	18	SCC ROC DE FENESTRES	A	264	CHASSAGNON	PAPHAEL	60430	27/06/1995	Le Puy En Velay	14A7469584	09/12/2014	A	+
5048	19	SCC ROC DE FENESTRES	A	230	COUVIE	GUILLAUME	Lebardi, Souleyte	08/04/1988	Charmax	16A0974185	18/06/2019	O	+
4702	20	SCC ROC DE FENESTRES	A	280	FONTANIER	THIERRY	Le verret	09/11/1971	Le Mazzeu Forain	18A020511	15/01/2017	O	-
6350	21	SCC ROC DE FENESTRES	B	282	LANNAUD	KEVIN	31, rue du coin	20/06/1991	Landois	90139200217	07/05/2012	A	+
6942	22	SCC ROC DE FENESTRES	A	283	MAYRAUD	JEREMY	Mercury	16/06/1997	St Privat D Aller	20A3536803	04/11/2020	O	+
7471	23	SCC ROC DE FENESTRES	A	271	MOULIN	DYLAN	route de Saugues	09/04/2002	Grancieau	22A3698779	31/06/2022	A	+
6647	24	SCC ROC DE FENESTRES	A	271	PIC	JEREMIE	Le Rouget	30/07/1999	St Flour	20A3698068	29/01/2020	A	+
7472	25	SCC ROC DE FENESTRES	A	281	HANC	JORDAN	Courat - Jirel	18/10/1989	Ménos	19A7153071	04/07/2019	O	-
5168	27	SCC ROC DE FENESTRES	A	279	SHIRAIN	PHILIPPE	19, Le Parc de la madarille	18/10/1989	Ménos	90A070149	04/07/2019	O	-
5168	27	SCC ROC DE FENESTRES	A	279	SHIRAIN	PHILIPPE	19, Le Parc de la madarille	18/10/1989	Ménos	90A070149	04/07/2019	O	-
6183	28	SCC ROC DE FENESTRES	B	278	VAILLE	CLEMENT	43450	23/01/1979	Verde	16A0201448	17/02/2016	O	-
5045	29	SCC ROC DE FENESTRES	A	286	BENJAMIN	BENJAMIN	43510	20/02/1997	Conyres	18A0739539	13/09/2018	A	+
5045	29	SCC ROC DE FENESTRES	A	286	VAILLE	CLEMENT	3, rue des saonnais	20/02/1997	Conyres	21A719012	18/11/2021	A	+
5045	29	SCC ROC DE FENESTRES	A	286	VAILLE	CLEMENT	3, rue des saonnais	20/02/1997	Conyres	21A719012	18/11/2021	A	+
5045	29	SCC ROC DE FENESTRES	A	286	VAILLE	CLEMENT	3, rue des saonnais	20/02/1997	Conyres	21A719012	18/11/2021	A	+
5045	29	SCC ROC DE FENESTRES	A	286	VAILLE	CLEMENT	3, rue des saonnais	20/02/1997	Conyres	21A719012	18/11/2021	A	+
5045	29	SCC ROC DE FENESTRES	A	286	VAILLE	CLEMENT	3, rue des saonnais	20/02/1997	Conyres	21A719012	18/11/2021	A	+
5045	29	SCC ROC DE FENESTRES	A	286	VAILLE	CLEMENT	3, rue des saonnais	20/02/1997	Conyres	21A719012	18/11/2021	A	+
5045	29	SCC ROC DE FENESTRES	A	286	VAILLE	CLEMENT	3, rue des saonnais	20/02/1997	Conyres	21A719012	18/11/2021	A	+
5045	29	SCC ROC DE FENESTRES	A	286	VAILLE	CLEMENT	3, rue des saonnais	20/02/1997	Conyres	21A719012	18/11/2021	A	+
5045	29	SCC ROC DE FENESTRES	A	286	VAILLE	CLEMENT	3, rue des saonnais	20/02/1997	Conyres	21A719012	18/11/2021	A	+
5045	29	SCC ROC DE FENESTRES	A	286	VAILLE	CLEMENT	3, rue des saonnais	20/02/1997	Conyres	21A719012	18/11/2021	A	+
5045	29	SCC ROC DE FENESTRES	A	286	VAILLE	CLEMENT	3, rue des saonnais	20/02/1997	Conyres	21A719012	18/11/2021	A	+
5045	29	SCC ROC DE FENESTRES	A	286	VAILLE	CLEMENT	3, rue des saonnais	20/02/1997	Conyres	21A719012	18/11/2021	A	+
5045	29	SCC ROC DE FENESTRES	A	286	VAILLE	CLEMENT	3, rue des saonnais	20/02/1997	Conyres	21A719012	18/11/2021	A	+
5045	29	SCC ROC DE FENESTRES	A	286	VAILLE	CLEMENT	3, rue des saonnais	20/02/1997	Conyres	21A719012	18/11/2021	A	+
5045	29	SCC ROC DE FENESTRES	A	286	VAILLE	CLEMENT	3, rue des saonnais	20/02/1997	Conyres	21A719012	18/11/2021	A	+
5045	29	SCC ROC DE FENESTRES	A	286	VAILLE	CLEMENT	3, rue des saonnais	20/02/1997	Conyres	21A719012	18/11/2021	A	+
5045	29	SCC ROC DE FENESTRES	A	286	VAILLE	CLEMENT	3, rue des saonnais	20/02/1997	Conyres	21A719012	18/11/2021	A	+
5045	29	SCC ROC DE FENESTRES	A	286	VAILLE	CLEMENT	3, rue des saonnais	20/02/1997	Conyres	21A719012	18/11/2021	A	+
5045	29	SCC ROC DE FENESTRES	A	286	VAILLE	CLEMENT	3, rue des saonnais	20/02/1997	Conyres	21A719012	18/11/2021	A	+
5045	29	SCC ROC DE FENESTRES	A	286	VAILLE	CLEMENT	3, rue des saonnais	20/02/1997	Conyres	21A719012	18/11/2021	A	+
5045	29	SCC ROC DE FENESTRES	A	286	VAILLE	CLEMENT	3, rue des saonnais	20/02/1997	Conyres	21A719012	18/11/2021	A	+
5045	29	SCC ROC DE FENESTRES	A	286	VAILLE	CLEMENT	3, rue des saonnais	20/02/1997	Conyres	21A719012	18/11/2021	A	+
5045	29	SCC ROC DE FENESTRES	A	286	VAILLE	CLEMENT	3, rue des saonnais	20/02/1997	Conyres	21A719012	18/11/2021	A	+
5045	29	SCC ROC DE FENESTRES	A	286	VAILLE	CLEMENT	3, rue des saonnais	20/02/1997	Conyres	21A719012	18/11/2021	A	+
5045	29	SCC ROC DE FENESTRES	A	286	VAILLE	CLEMENT	3, rue des saonnais	20/02/1997	Conyres	21A719012	18/11/2021	A	+
5045	29	SCC ROC DE FENESTRES	A	286	VAILLE	CLEMENT	3, rue des saonnais	20/02/1997	Conyres	21A719012	18/11/2021	A	+
5045	29	SCC ROC DE FENESTRES	A	286	VAILLE	CLEMENT	3, rue des saonnais	20/02/1997	Conyres	21A719012	18/11/2021	A	+
5045	29	SCC ROC DE FENESTRES	A	286	VAILLE	CLEMENT	3, rue des saonnais	20/02/1997	Conyres	21A719012	18/11/2021	A	+
5045	29	SCC ROC DE FENESTRES	A	286	VAILLE	CLEMENT	3, rue des saonnais	20/02/1997	Conyres	21A719012	18/11/2021	A	+
5045	29	SCC ROC DE FENESTRES	A	286	VAILLE	CLEMENT	3, rue des saonnais	20/02/1997	Conyres	21A719012	18/11/2021	A	+
5045	29	SCC ROC DE FENESTRES	A	286	VAILLE	CLEMENT	3, rue des saonnais	20/02/1997	Conyres	21A719012	18/11/2021	A	+
5045	29	SCC ROC DE FENESTRES	A	286	VAILLE	CLEMENT	3, rue des saonnais	20/02/1997	Conyres	21A719012	18/11/2021	A	+
5045	29	SCC ROC DE FENESTRES	A	286	VAILLE	CLEMENT	3, rue des saonnais	20/02/1997	Conyres	21A719012	18/11/2021	A	+
5045	29	SCC ROC DE FENESTRES	A	286	VAILLE	CLEMENT	3, rue des saonnais	20/02/1997	Conyres	21A719012	18/11/2021	A	+
5045	29	SCC ROC DE FENESTRES	A	286	VAILLE	CLEMENT	3, rue des saonnais	20/02/1997	Conyres	21A719012	18/11/2021	A	+
5045	29	SCC ROC DE FENESTRES	A	286	VAILLE	CLEMENT	3, rue des saonnais	20/02/1997	Conyres	21A719012	18/11/2021	A	+
5045	29	SCC ROC DE FENESTRES	A	286	VAILLE	CLEMENT	3, rue des saonnais	20/02/1997	Conyres	21A719012	18/11/2021	A	+
5045	29	SCC ROC DE FENESTRES	A	286	VAILLE	CLEMENT	3, rue des saonnais	20/02/1997	Conyres	21A719012	18/11/2021	A	+
5045	29	SCC ROC DE FENESTRES	A	286	VAILLE	CLEMENT	3, rue des saonnais	20/02/1997	Conyres	21A719012	18/11/2021	A	+
5045	29	SCC ROC DE FENESTRES	A	286	VAILLE	CLEMENT	3, rue des saonnais	20/02/1997	Conyres	21A719012	18/11/2021	A	+
5045	29	SCC ROC DE FENESTRES	A	286	VAILLE	CLEMENT	3, rue des saonnais	20/02/1997	Conyres	21A719012	18/11/2021	A	+
5045	29	SCC ROC DE FENESTRES	A	286	VAILLE	CLEMENT	3, rue des saonnais	20/02/1997	Conyres	21A719012	18/11/2021	A	+
5045	29	SCC ROC DE FENESTRES	A	286	VAILLE	CLEMENT	3, rue des saonnais	20/02/1997	Conyres	21A719012	18/11/2021	A	+
5045	29	SCC ROC DE FENESTRES	A	286	VAILLE	CLEMENT	3, rue des saonnais	20/02/1997	Conyres	21A719012	18/11/2021	A	+
5045	29	SCC ROC DE FENESTRES	A	286	VAILLE	CLEMENT	3, rue des saonnais	20/02/1997	Conyres	21A719012	18/11/2021	A	+
5045	29	SCC ROC DE FENESTRES	A	286	VAILLE	CLEMENT	3, rue des saonnais	20/02/1997	Conyres	21A719012	18/11/2021	A	+
5045	29	SCC ROC DE FENESTRES	A	286	VAILLE	CLEMENT	3, rue des saonnais	20/02/1997	Conyres	21A719012	18/11/2021	A	+
5045	29	SCC ROC DE FENESTRES	A	286	VAILLE	CLEMENT	3, rue des saonnais	20/02/1997	Conyres	21A719012	18/11/2021	A	+
5045	29	SCC ROC DE FENESTRES	A	286	VAILLE	CLEMENT	3, rue des saonnais	20/02/1997	Conyres	21A719012	18/11/2021	A	+
5045	29	SCC ROC DE FENESTRES	A	286	VAILLE	CLEMENT	3, rue des saonnais	20/02/1997	Conyres	21A719012	18/11/2021	A	+
5045	29	SCC ROC DE FENESTRES	A	286	VAILLE	CLEMENT	3, rue des saonnais	20/02/1997	Conyres	21A719012	18/11/2021	A	+
5045	29	SCC ROC DE FENESTRES	A	286	VAILLE	CLEMENT	3, rue des saonnais	20/02/1997	Conyres	21A71			





**PRÉFET
DE LA LOZÈRE**

*Liberté
Égalité
Fraternité*

**Sous-préfecture
de Florac**

ATTESTATION

OBJET : attestation avant épreuves motorisées

REFER : article R 331-27 du code du sport

A ENVOYER A :

david.ursulet@lozere.gouv.fr
laure.trotin@lozere.gouv.fr
laure.deroo@lozere.gouv.fr
kerian.berose.perez@lozere.gouv.fr

Toute manifestation autorisée ne peut débuter qu'après la production par l'organisateur technique à l'autorité qui a délivré l'autorisation ou à son représentant d'une attestation écrite précisant que toutes les prescriptions mentionnées dans l'autorisation ont été respectées.

Dénomination de la manifestation :

Lieu :

Date :

Je soussigné Monsieur.....organisateur technique,
responsable de la mise en place des moyens de sécurité, certifie que toutes les prescriptions
mentionnées dans l'arrêté préfectoral du
portant autorisation de l'épreuve dénommée :
.....du.....
organisée par l'association
sont effectivement respectées ce jouràheures.

Fait àle.....

SIGNATURE DE L'ORGANISATEUR TECHNIQUE,

Manifestations sportives : fiche d'informations à l'attention
du SAMU 48 à l'adresse mél suivante : centre15@ch-mende.fr
du SDIS 48 aux adresses mél suivantes : codis48@sdis48.fr

DES MEMBRES DU CORPS PRÉFECTORAL :

david.ursulet@lozere.gouv.fr

laure.trotin@lozere.gouv.fr

laure.deroo@lozere.gouv.fr

kerian.berose-perez@lozere.gouv.fr

DÉNOMINATION DE LA MANIFESTATION SPORTIVE :

.....

DATE :

LIEU :

NATURE :

NOMBRE DE CONCURRENTS :

NOMBRE APPROXIMATIF DE SPECTATEURS :

COORDONNÉES DES ORGANISATEURS :

Organisme :

Président ou responsable :

SERVICE SECURITE

PC COURSE (composition – numéros de téléphone)

.....

.....

Nom du responsable « sécurité » et coordonnées.....

.....

Nom du directeur de course et coordonnées

.....

SERVICE SANITAIRE

Nom du Médecin coordinateur et coordonnées.....

.....

Autres Médecins indiquer le nombre : les coordonnées.....

.....

Emplacement ou (circuit)

.....

Ambulances : indiquer le nombre : les coordonnées.....

.....

Emplacement ou (circuit)

.....

Secouristes : indiquer le nombre : les coordonnées.....

.....

Emplacement ou (circuit)